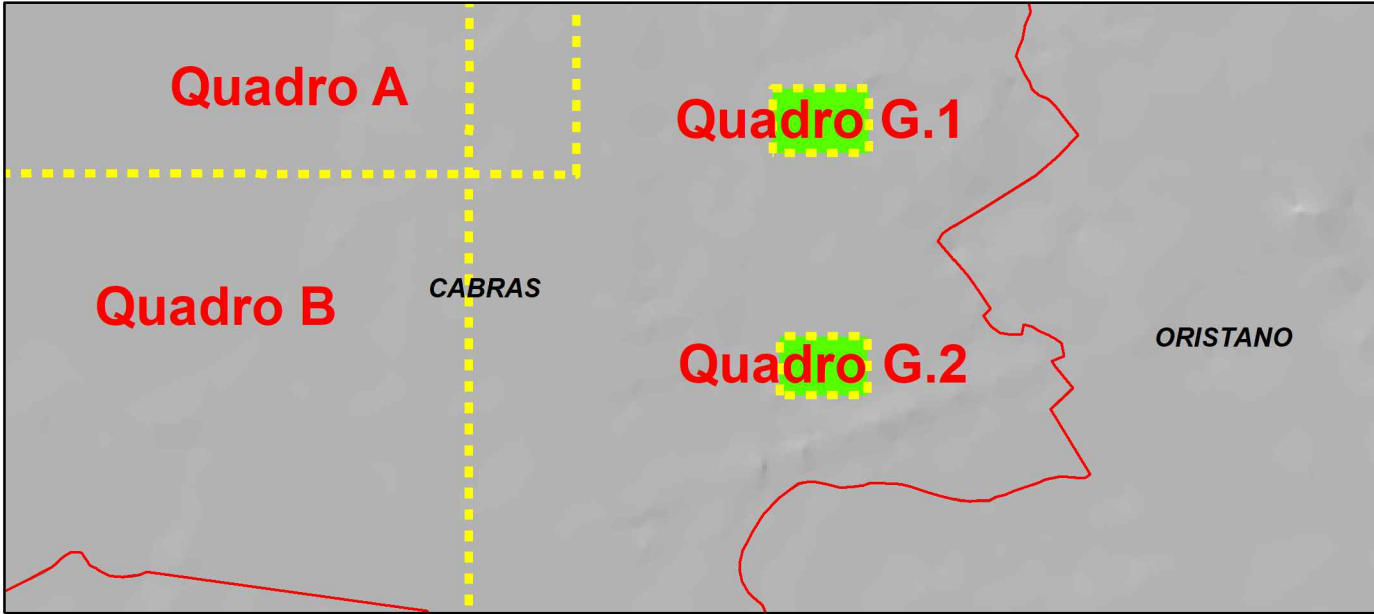
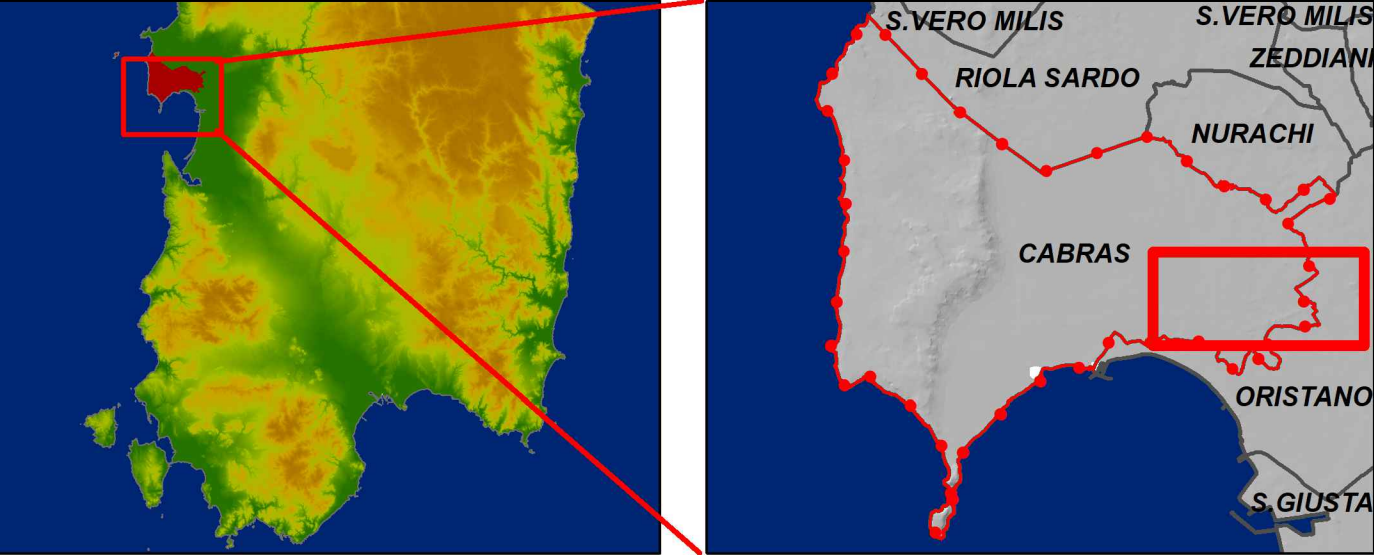


Inquadramento



Legenda

- Fogli catastali (sezione B - Solanas)
- Mappali gravati da uso civico

Intestatari

- Comune di Cabras/di Solanas
- Intestati a privati/contestati
- Intestato a Comune e a terzi
- Intestato a Comune - contestato
- Oggetto di contenzioso
- Intestato a terzi; oggetto di contenzioso
- Intestato a terzi



COMUNE DI CABRAS
PROVINCIA DI ORISTANO

PIANO DI VALORIZZAZIONE E RECUPERO
DELLE TERRE CIVICHE
DEL COMUNE DI CABRAS



Allegato

06.G

Scala

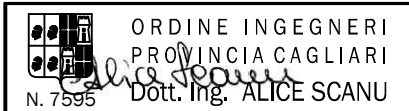
1:2'000

CARTA DEI TERRENI
OCCUPATI SENZA TITOLO
Quadro G

file	rev.	data	oggetto
00	20/12/23		

GRUPPO DI LAVORO: R.T.P.

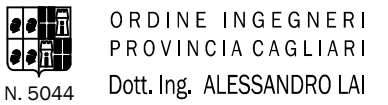
Ing. Alice Scanu



Dott. Agr. Giulia Roberta Urracci

SarLand Srl
Ingegneria e architettura

Ing. Alessandro Lai



COMUNE DI CABRAS
RESPONSABILE
DEL PROCEDIMENTO
Dott. Barbara Poddi